

ПРОЕКТ ПЛАНИРОВКИ ТЕРРИТОРИИ

для объекта: "Распределительный газопровод
низкого давления, прокладываемый по ул.
Песчаной от ул. Коншиных до жилого дома №16, по
ул. Луговой от ул. Песчаной до пер. Горного и по
пер. Горному от ул. Луговой до ул. Лебедева в ст.
Ладожской Усть-Лабинского район".

Инв. № подл.	Подп. и дата	Взам. инв. №

Изм.	Кол.уч.	Лист	№ док.	Подпись	Дата

ПП

14п-27/04-18

Лист

1

Состав проекта планировки территории

Лист	Наименование	Примечание
1 ПП 2 ПП	Состав проекта планировки территории.	
3 ПП	Раздел I. Проект планировки территории. Графическая часть.	
4 ПП 5 ПП 6 ПП	Чертеж красных линий. М 1:1000	
7 ПП 8 ПП 9 ПП	Чертеж границ зон планируемого размещения линейных объектов. М 1:1000	
10 ПП	Раздел II. Положение о размещении линейных объектов.	
11 ПП	1. Введение	
12 ПП	2. Размещение в плане муниципального образования.	
12 ПП 13 ПП	3. Планировочная структура.	
14 ПП	4. Охрана окружающей среды.	
15 ПП	5. Мероприятия по сохранению объектов культурного наследия.	
15 ПП 16 ПП	6. Мероприятия по защите от чрезвычайных ситуаций природного и техногенного характера, в том числе по предупреждению пожарной безопасности и гражданской обороны.	
17 ПП	Раздел III. Материалы по обоснованию проекта планировки территории. Графическая часть.	
18 ПП	Схема расположения элементов планировочной структуры. М 1:10 000	
19 ПП 20 ПП	Схема использования территории в период подготовки проекта планировки. М 1: 1000	
21 ПП	Схема организации улично-дорожной сети и движения транспорта. М 1: 5000	
22 ПП 23 ПП	Схема вертикальной планировки территории, инженерной подготовки и инженерной защиты М 1:1000	
24 ПП	Схема границ территории объекта культурного наследия, границ зон с особыми условиями использования территории. М 1:10 000	

Взам. инв. №	транспорта. М 1: 5000											
	22 ПП 23 ПП	Схема вертикальной планировки территории, инженерной подготовки и инженерной защиты М 1:1000										
	24 ПП	Схема границ территории объекта культурного наследия, границ зон с особыми условиями использования территории. М 1:10 000										
Подп. и дата							ПП					
							14п-27/04-18					
							Проект планировки и межевания территории для размещения объекта: "Распределительный газопровод низкого давления, прокладываемый по ул. Песчаной от ул. Коншиных до жилого дома №16, по ул. Луговой от ул. Песчаной до пер. Горного и по пер. Горному от ул. Луговой до ул. Лебедева в ст. Ладожской Усть-Лабинского район".					
	Изм.	Кол.уч.	Лист	№ док.	Подпись	Дата						
Инв. № подл.	Директор		Якунин				Проект планировки территории для размещения распределительного газопровода			Стадия	Лист	Листов
	ГИП		Бородинова			П				1	33	
	Разраб.		Белянкин				Состав проекта планировки территории			Градостроительный центр Тбилисского района ИП Якунин А.А		
	Н. контр.		Якунин									

Состав проекта планировки территории
(продолжение)

	Наименование	Примечание
25 ПП 26 ПП	Схема границ территорий, подверженных риску возникновения чрезвычайных ситуаций природного и техногенного характера М 1:1000	
27 ПП 28 ПП	Схема конструктивных и планировочных решений М 1:1000	
29 ПП	Раздел IV. Материалы по обоснованию проекта планировки территории. Пояснительная записка.	
30 ПП 31 ПП	1. Сведения о климатических и метеорологических условиях района строительства.	
32 ПП	2. Особые условия использования территории.	
32 ПП	3. Вертикальная планировка.	
33 ПП 33* ПП	4. Проектное решение.	

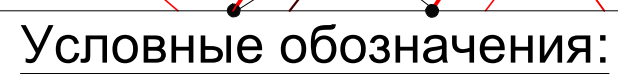
Инв. № подл.	Подп. и дата	Взам. инв. №


						ПП	14п-27/04-18	Лист
								2
Изм.	Кол.уч.	Лист	№ док.	Подпись	Дата			

**РАЗДЕЛ I. Проект планировки территории.
Графическая часть.**

Инв. № подл.	Подп. и дата	Взам. инв. №

						<i>ПП</i>	14п-27/04-18	Лист
								3
Изм.	Кол.уч.	Лист	№ док.	Подпись	Дата			



- 
- 1
- В
- Г
- кабель связи; -0,6
- Красная линия.
 - Границы существующих и смежных земельных участков.
 - Характерная точка красных линий и ее номер.
 - Существующий водопровод.
 - Существующая ЛЭП.
 - Существующий газопровод.
 - Существующая линия связи.

						ПП	14п-27/04-18					
						Проект планировки и межевания территории для размещения объекта: "Распределительный газопровод низкого давления, прокладываемый по ул. Песчаной до ул. Коншиных до жилого дома №16, по ул. Луговой от ул. Песчаной до пер. Горного и по пер. Горному до ул. Луговой до ул. Лебедева в ст. Ладжоской Усть-Лабинского район".						
Изм.	Кол.уч.	Лист	№ док.	Подпись	Дата			Стадия	Лист	Листов		
Директор	Якунин					Раздел I. Проект планировки территории. Графическая часть.		П	4	33		
ГИП	Бородинова											
Разраб.	Белянкин					Чертеж красных линий М 1:1000	Градостроительный центр Тбилисского района ИП Якунин А.А					
Н. контр.	Якунин											



						ПП	14п-27/04-18		
						Проект планировки и межевания территории для размещения объекта: "Распределительный газопровод низкого давления, прокладываемый по ул. Песчаной от ул. Коншиных до жилого дома №16, по ул. Луговой от ул. Песчаной до пер. Горного и по пер. Горному от ул. Луговой до ул. Лебедева в ст. Ладожской Усть-Лабинского район".			
Изм.	Кол.уч.	Лист	№ док.	Подпись	Дата				
Директор	Якунин					Раздел I. Проект планировки территории. Графическая часть.	Стадия	Лист	Листов
ГИП	Бородинова						П	5	33
Разраб.	Белянкин								
Н. контр.	Якунин					Чертеж красных линий М 1:1000	Градостроительный центр Тбилиского района ИП Якунин А.А		

Инв. № подл.		Подп. и дата		Взам. инв. №	

ПЕРЕЧЕНЬ КООРДИНАТ ХАРАКТЕРНЫХ
ТОЧЕК КРАСНЫХ ЛИНИЙ

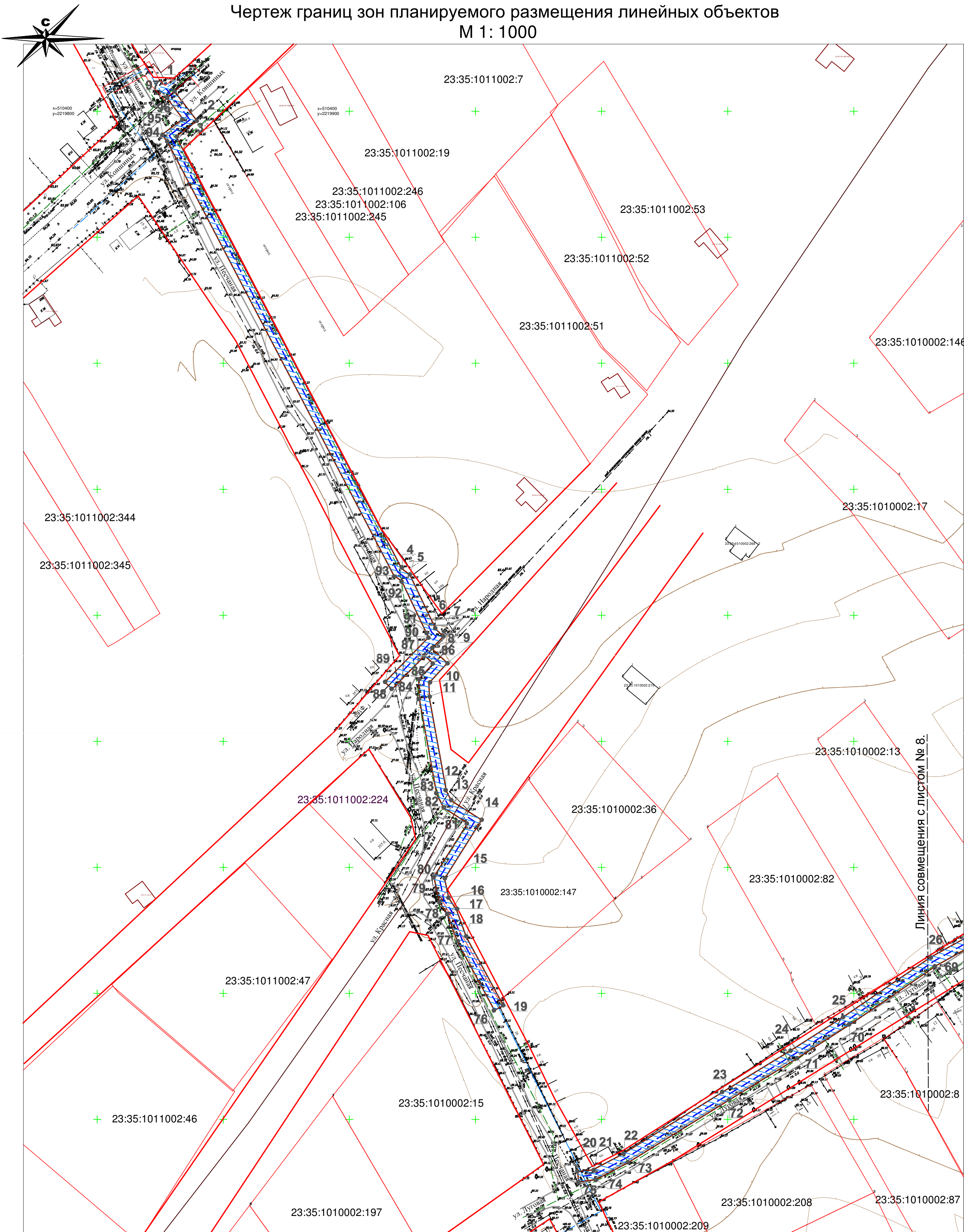
Обозначение характерных точек	Координаты, м	
	Х	У
1	510360.5400	2219770.8100
2	510395.1200	2219808.2200
3	510426.5600	2219790.7400
4	510426.6200	2219813.7200
5	510413.4900	2219822.2700
6	510413.1500	2219830.5500
7	510426.6100	2219845.2100
8	510426.6100	2219877.8600
9	510384.7900	2219834.3900
10	510234.0100	2219912.8300
11	510200.5500	2219936.7000
12	510260.2600	2219995.5500
13	510253.0300	2220006.3600
14	510232.1400	2219987.9500
15	510174.3100	2219935.7600
16	510146.8100	2219940.2900
17	510141.4700	2219947.2000
18	510243.3500	2220021.6600
19	510232.6500	2220040.1600
20	510091.2800	2219938.9500
21	510028.2400	2219971.7500
22	510008.7300	2219981.1400
23	509981.4000	2219996.3900
24	509987.7100	2220008.5500
25	510084.8700	2220161.2300
26	510140.2400	2220255.3100
27	510144.0800	2220256.0300
28	510235.2400	2220208.5800
29	510235.4300	2220231.3600
30	510205.1300	2220249.6600
31	510158.4800	2220274.8600
32	510161.9100	2220281.4400
33	510235.3100	2220363.2900
34	510235.2700	2220407.8900
35	510138.0100	2220284.1900
36	510095.6200	2220303.4400
37	510057.7100	2220318.7000
38	510024.2900	2220334.0800
39	509935.5400	2220365.9200
40	509959.8500	2220392.3400
41	510051.2000	2220487.2200
42	510017.2100	2220487.2100
43	509962.4900	2220427.8400
44	509914.0900	2220379.1900
45	509905.0900	2220357.2200
46	509858.3600	2220305.3800
47	509826.0600	2220336.6900
48	509764.1300	2220363.4000
49	509764.1300	2220335.2600

ПЕРЕЧЕНЬ КООРДИНАТ ХАРАКТЕРНЫХ
ТОЧЕК КРАСНЫХ ЛИНИЙ

Обозначение характерных точек	Координаты, м	
	Х	У
50	509821.4700	2220315.8500
51	509838.3100	2220300.9300
52	509839.4900	2220294.8100
53	509764.0700	2220175.6000
54	509764.0700	2220125.9200
55	509830.4300	2220251.0900
56	509847.5100	2220274.9900
57	509874.4200	2220305.7000
58	509920.3100	2220355.3000
59	509994.1400	2220327.7300
60	510068.5100	2220298.1900
61	510132.4900	2220270.3900
62	510070.9600	2220169.0200
63	509983.4100	2220027.8800
64	509967.2500	2219998.8300
65	509955.2600	2220004.5900
66	509955.2600	2219982.2700
67	509960.5100	2219979.3600
68	509955.3100	2219971.5800
69	509955.2900	2219939.1600
70	509982.1400	2219976.9900
71	510073.0400	2219931.1500
72	510074.4700	2219923.9300
73	509955.1700	2219845.1800
74	509955.2600	2219818.9500
75	510111.2800	2219926.3300
76	510119.8200	2219924.2800
77	510146.9100	2219907.7300
78	510022.1600	2219771.0800
79	510038.2600	2219770.6700
80	510153.9200	2219894.0800
81	510183.9900	2219919.8300
82	510308.9300	2219854.9800
83	510366.3700	2219816.2500
84	510325.9200	2219770.8000

						ПП 14п-27/04-18			
						Проект планировки и межевания территории для размещения объекта: "Распределительный газопровод низкого давления, прокладываемый по ул. Песчаной от ул. Коншиных до жилого дома №16, по ул. Луговой от ул. Песчаной до пер. Горного и по пер. Горному от ул. Луговой до ул. Лебедева в ст. Ладожской Усть-Лабинского район".			
Изм.	Кол.уч.	Лист	№ док.	Подпись	Дата				
Директор	Якунин								
ГИП	Бородинова					Раздел I. Проект планировки территории. Графическая часть.	Стадия	Лист	Листов
Разраб.	Белянкин						П	6	33
Н. контр.	Якунин					Перечень координат характерных точек красных линий	Градостроительный центр Тбилисского района ИП Якунин А.А		

Чертеж границ зон планируемого размещения линейных объектов
М 1: 1000



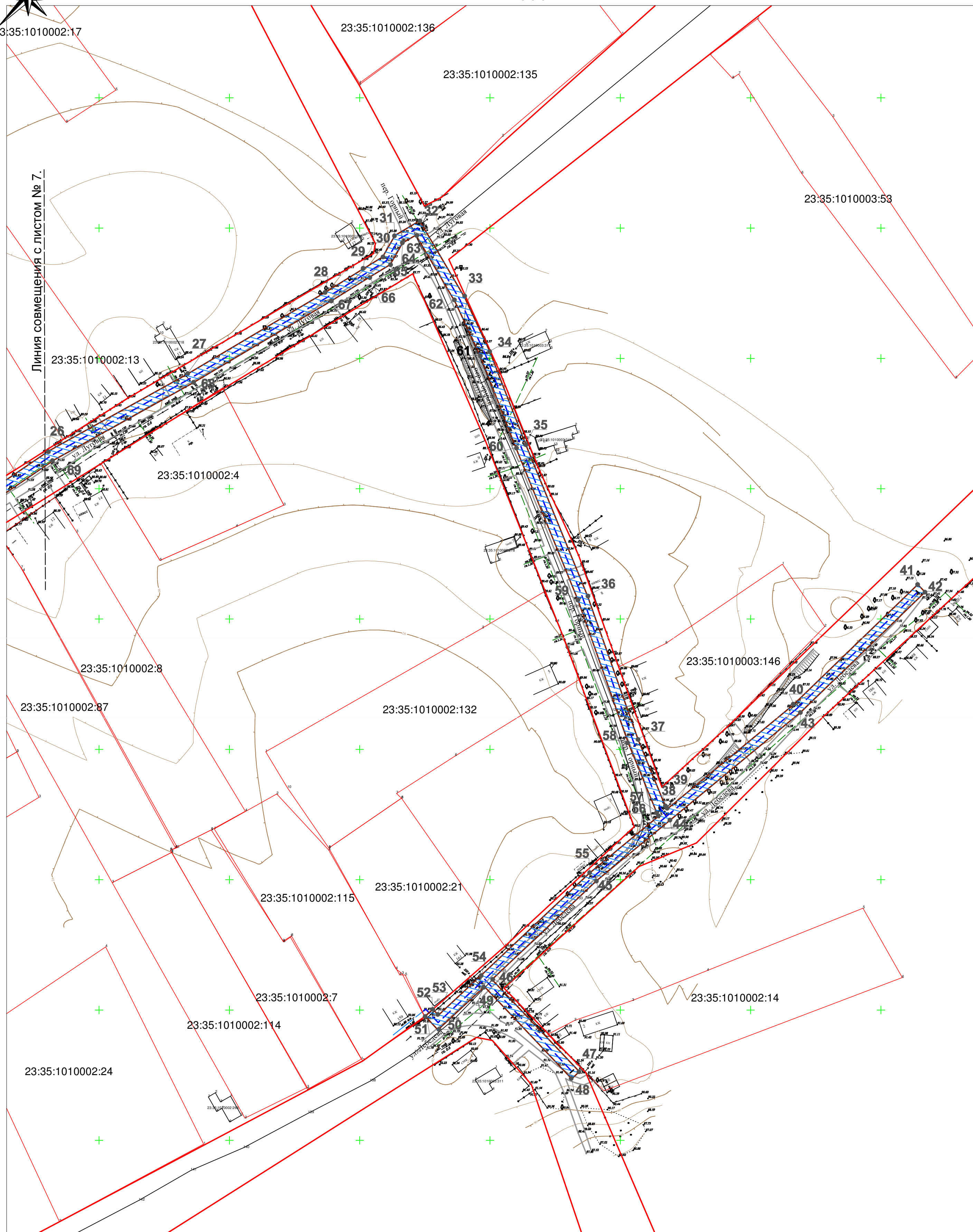
Условные обозначения:

- Граница зоны планируемого размещения проектируемого газопровода.
- Зона размещения проектируемого газопровода.
- Характерная точка зоны размещения газопровода.
- Красная линия.
- Границы существующих и смежных земельных участков.
- Существующий водопровод.
- Существующая ЛЭП.
- Существующий газопровод.
- Существующая линия связи.

						ПП				14п-27/04-18		
						Проект планировки и межевания территории для размещения объекта: "Распределительный газопровод низкого давления, прокладываемый по ул. Песчаной от ул. Коншиных до жилого дома №16, по ул. Луговой от ул. Песчаной до пер. Горного и по пер. Горному от ул. Луговой до ул. Лебедева в ст. Ладжской Усть-Лабинского район".						
Изм.	Кол.уч.	Лист	№ док.	Подпись	Дата	Раздел I. Проект планировки территории. Графическая часть.				Стадия	Лист	Листов
Директор	Якунин									П	7	33
ГИП	Бородинова											
Разраб.	Белянкин					Чертеж границ зон планируемого размещения линейных объектов М 1:1000				Градостроительный центр Тбилисского района ИП Якунин А.А		
Н. контр.	Якунин											



M 1: 1000



						ПП	14п-27/04-18		
						Проект планировки и межевания территории для размещения объекта: "Распределительный газопровод низкого давления, прокладываемый по ул. Песчаной от ул. Коншинских до жилого дома №16, по ул. Луговой от ул. Песчаной до пер. Горного и по пер. Горному от ул. Луговой до ул. Лебедева в ст. Ладожской Усть-Лабинского район".			
Изм.	Кол.уч.	Лист	№ док.	Подпись	Дата	Раздел I. Проект планировки территории. Графическая часть.	Стадия	Лист	Листов
Директор	Якунин						П	8	33
ГИП	Бородинова								
Разраб.	Белянкин					Чертеж границ зон планируемого размещения линейных объектов М 1:1000	Градостроительный центр Тбилисского района ИП Якунин А.А		
Н. контр.	Якунин								

Инв. № подл.	Подп. и дата	Взам. инв. №

ПЕРЕЧЕНЬ КООРДИНАТ ХАРАКТЕРНЫХ ТОЧЕК ЗОНЫ РАЗМЕЩЕНИЯ ЛИНЕЙНОГО ОБЪЕКТА

Обозначение характерных точек границы	Координаты, м	
	X	Y
1	510407.9800	2219830.5900
2	510396.2200	2219839.6100
3	510389.9300	2219831.3200
4	510218.5700	2219920.7100
5	510216.0900	2219923.9900
6	510194.5400	2219934.2500
7	510191.6100	2219937.2900
8	510186.8600	2219932.6600
9	510181.0600	2219938.8700
10	510173.1100	2219931.5500
11	510167.2700	2219931.7400
12	510130.2500	2219938.4600
13	510126.3900	2219940.5100
14	510118.8300	2219952.4400
15	510095.5100	2219937.7500
16	510087.8100	2219939.4300
17	510083.2500	2219942.4600
18	510072.2400	2219946.4600
19	510045.2300	2219961.0200
20	509979.3100	2219990.4700
21	509979.9800	2219996.4800
22	509986.2300	2220008.3200
23	510010.7800	2220047.8600
24	510027.2100	2220074.7600
25	510040.7300	2220095.9000
26	510064.4900	2220130.6500
27	510094.0200	2220183.9000
28	510125.3500	2220236.7800
29	510134.6400	2220251.7800
30	510138.9500	2220258.7700
31	510147.2200	2220263.5400
32	510152.8200	2220273.0200
33	510123.4500	2220290.2200
34	510102.9500	2220299.7900
35	510066.7000	2220313.8300
36	510008.9000	2220337.4200
37	509953.8200	2220356.8100
38	509927.7700	2220367.4700
39	509927.1300	2220367.9900
40	509967.1400	2220416.4300
41	510013.2500	2220464.1200
42	510010.3700	2220466.9000
43	509964.1600	2220419.0900
44	509922.7700	2220368.9900
45	509899.4000	2220340.6500
46	509861.7100	2220300.7700

ПЕРЕЧЕНЬ КООРДИНАТ ХАРАКТЕРНЫХ ТОЧЕК ЗОНЫ РАЗМЕЩЕНИЯ ЛИНЕЙНОГО ОБЪЕКТА

Обозначение характерных точек границы	Координаты, м	
	X	Y
47	509826.3400	2220334.2700
48	509823.6000	2220331.3500
49	509858.9700	2220297.8500
50	509842.3800	2220279.9900
51	509847.6400	2220275.1000
52	509850.2900	2220278.1300
53	509848.0300	2220280.2000
54	509863.2400	2220296.5600
55	509902.3900	2220337.9900
56	509924.5800	2220364.9100
57	509925.7100	2220363.9900
58	509952.3900	2220353.0700
59	510007.4700	2220333.6800
60	510065.2200	2220310.1200
61	510101.3800	2220296.1100
62	510121.5900	2220286.6700
63	510147.3300	2220271.6000
64	510144.3100	2220266.4800
65	510136.0200	2220261.7000
66	510131.2400	2220253.8800
67	510121.9300	2220238.8500
68	510090.5600	2220185.9200
69	510061.1400	2220132.8400
70	510037.3900	2220098.1000
71	510023.8200	2220076.8800
72	510007.3700	2220049.9600
73	509982.7600	2220010.3100
74	509976.0900	2219997.6800
75	509975.3300	2219990.9200
76	510043.3100	2219957.5100
77	510070.4400	2219942.8800
78	510081.4500	2219938.8900
79	510086.2900	2219935.7100
80	510096.2600	2219933.5000
81	510117.5900	2219946.9300
82	510123.5800	2219937.4800

ПЕРЕЧЕНЬ КООРДИНАТ ХАРАКТЕРНЫХ ТОЧЕК ЗОНЫ РАЗМЕЩЕНИЯ ЛИНЕЙНОГО ОБЪЕКТА

Обозначение характерных точек границы	Координаты, м	
	X	Y
83	510128.9200	2219934.6300
84	510166.8400	2219927.7600
85	510174.6100	2219927.4900
86	510180.8500	2219933.2400
87	510183.9900	2219929.8700
88	510170.7200	2219916.9500
89	510173.5100	2219914.0900
90	510191.5200	2219931.6200
91	510192.1700	2219930.9500
92	510213.4800	2219920.8100
93	510215.9200	2219917.5800
94	510388.0900	2219827.7700
95	510390.7400	2219825.7600
96	510396.9700	2219833.9900
97	510405.3500	2219827.5700

						ПМ	14п-27/04-18							
						Проект планировки и межевания территории для размещения объекта: "Распределительный газопровод низкого давления по ул. Хлебоборобной от пер. Пахотного до жилого дома №1 в ст. Ладожской, Усть-Лабинского района"								
						Изм.	Кол.уч.	Лист	№ док.	Подпись	Дата			
Директор		Якунин				Раздел I. Проект планировки территории.						Стадия	Лист	Листов
ГИП		Бородинова				Графическая часть.						П	9	33
Разраб.		Белянкин				Перечень координат характерных точек зоны размещения линейного объекта. М 1:1000						Градостроительный центр Тбилисского района ИП Якунин А.А		
Н. контр.		Якунин												